



**КОМИТЕТ ИМУЩЕСТВЕННЫХ ОТНОШЕНИЙ
АДМИНИСТРАЦИИ ПЕРМСКОГО МУНИЦИПАЛЬНОГО ОКРУГА**

РЕШЕНИЕ

о размещении объектов № 233

Пермский край
Пермский округ

07.02.2024

Комитет имущественных отношений администрации Пермского муниципального округа разрешает Публичному акционерному обществу «Россети Урал» (ИНН 6671163413, ОГРН 1056604000970, почтовый адрес: 620026, г. Екатеринбург, ул. Мамина-Сибиряка, д. 140)

размещение объекта «Строительство ВЛ 0,4 кВ с установкой ПУ для электроснабжения деревни Хмели (4500090820)»

на землях государственная собственность на которые не разграничена

на срок бессрочно

Местоположение: Пермский край, Пермский муниципальный округ, д. Хмели.

Приложение: схема предполагаемых к использованию земель или части земельного участка.

Особые условия использования:

1. При установке опор электросетевого хозяйства учесть параметры ширины проезда улично-дорожной сети, во избежание сужения полосы отвода дороги. Установить опоры на расстоянии не более 2 метров от границ земельного участка.

2. Получение разрешения на производство земляных работ.

Заместитель председателя комитета



М.В. Королева

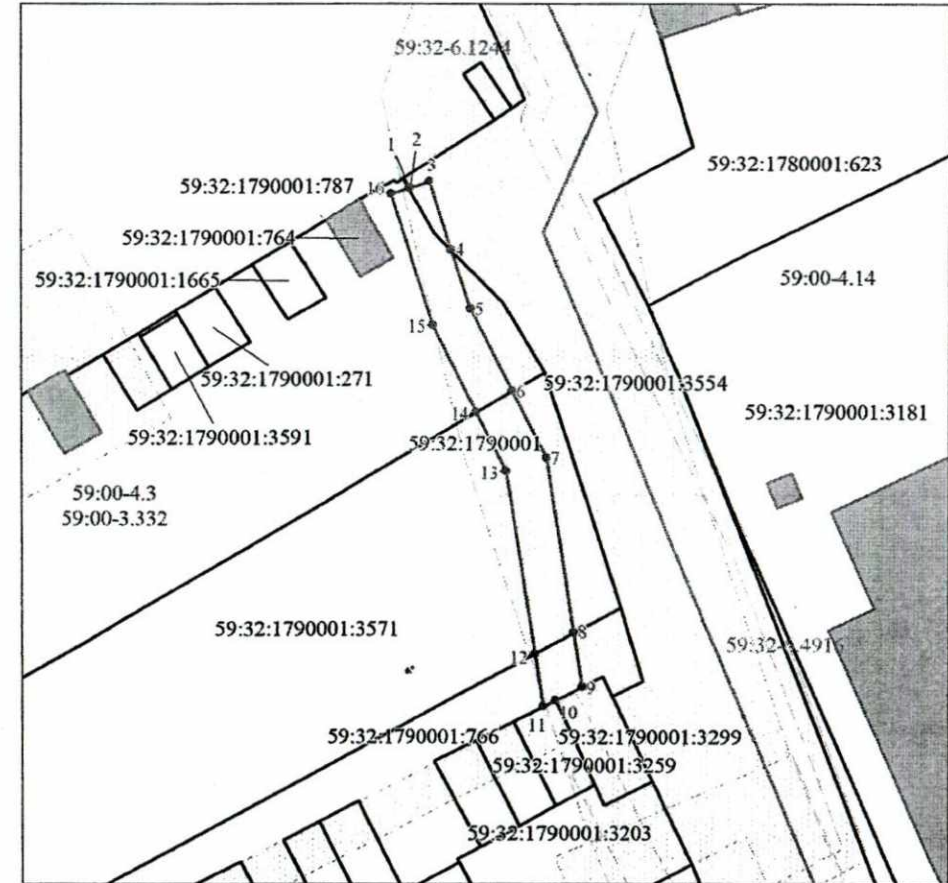
(подпись, печать)

СХЕМА
 предполагаемых к использованию земель или части земельного участка

Объект: Строительство ВЛ 0,4 кВ с установкой ПУ для электроснабжения деревни Хмели (4500090820)
Местоположение: Российская Федерация, Пермский край, Пермский муниципальный округ, д.Песьянка
Площадь земель или части земельного участка: 206 кв.м.
Категория земель: земли населенных пунктов
Вид разрешенного использования (при наличии): -





Обозначение характерных точек границ	Координаты, м	
	X	Y
1	2	3
1	510770.20	2221659.36
2	510770.24	2221659.49
3	510770.87	2221661.39
4	510764.22	2221663.61
5	510758.56	2221665.49
6	510750.68	2221669.51
7	510744.26	2221672.78
8	510727.46	2221675.43
9	510722.31	2221676.24
10	510721.01	2221673.67
11	510720.41	2221672.49
12	510725.47	2221671.70
13	510743.02	2221668.93
14	510748.66	2221666.05
15	510757.02	2221661.79
16	510769.61	2221657.60
1	510770.20	2221659.36


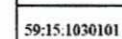
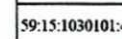

Система координат: МСК-59 (зона2)



Описание границ смежных землепользователей:
 От т1 до т4 – земельный участок 59:32:1790001:3554
 От т4 до т6, от т14 до т1 – земли, свободные от прав третьих лиц
 От т6 до т8, от т12 до т14 – земельный участок 59:32:1790001:3571
 От т8 от т12 – земельный участок 59:32:1790001:766

Условные обозначения:

-  Граница испрашиваемого земельного участка (части земельного участка)
-  Граница существующих земельных участков, учтенных в ЕГРН
-  Граница охранной зоны
-  Граница существующих объектов капитального строительства, учтенных в ЕГРН

-  Границы кадастрового квартала
-  59:15:1030101 Номер кадастрового квартала
-  59:15:1030101:4 Надпись кадастрового номера земельного участка
-  59:15-4.25 Обозначение муниципального образования, населенного пункта